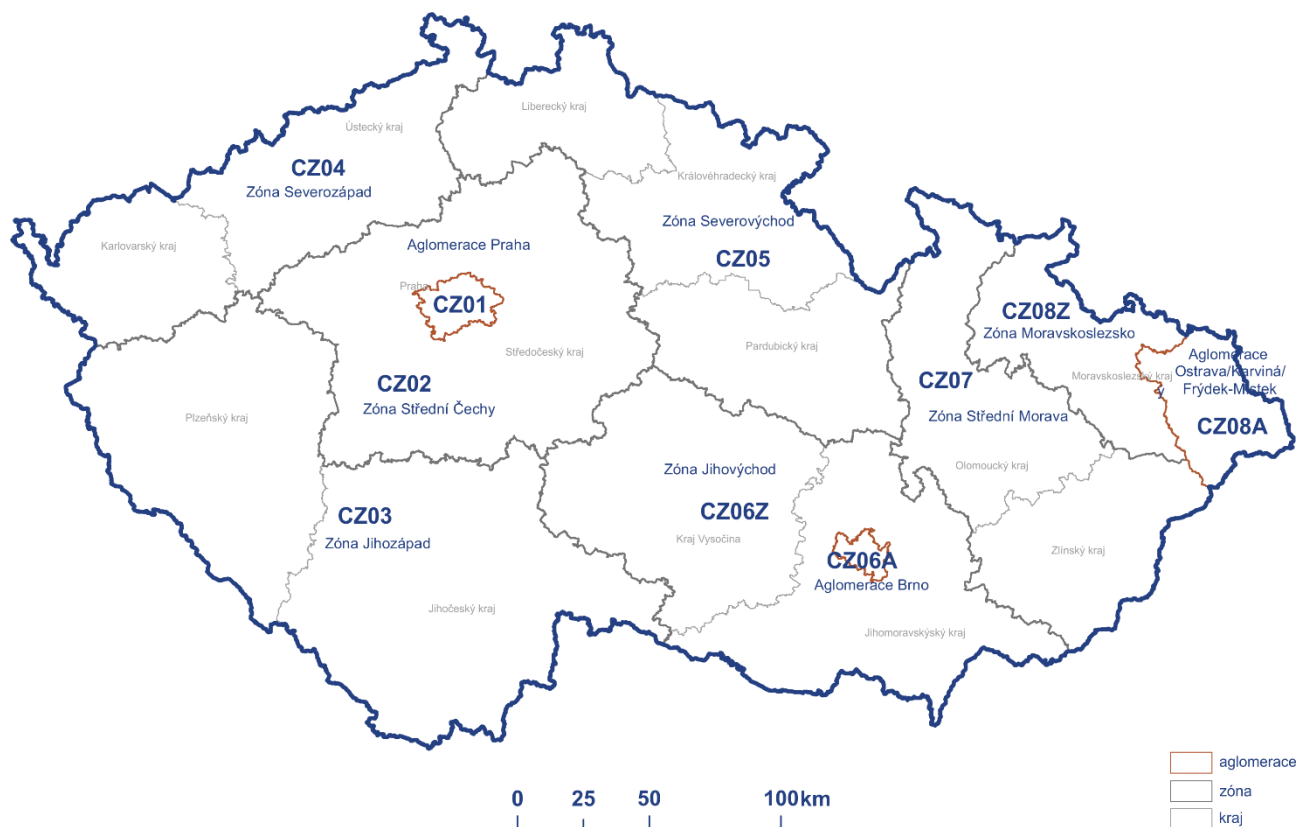


Sítě měřicích míst v roce 2024

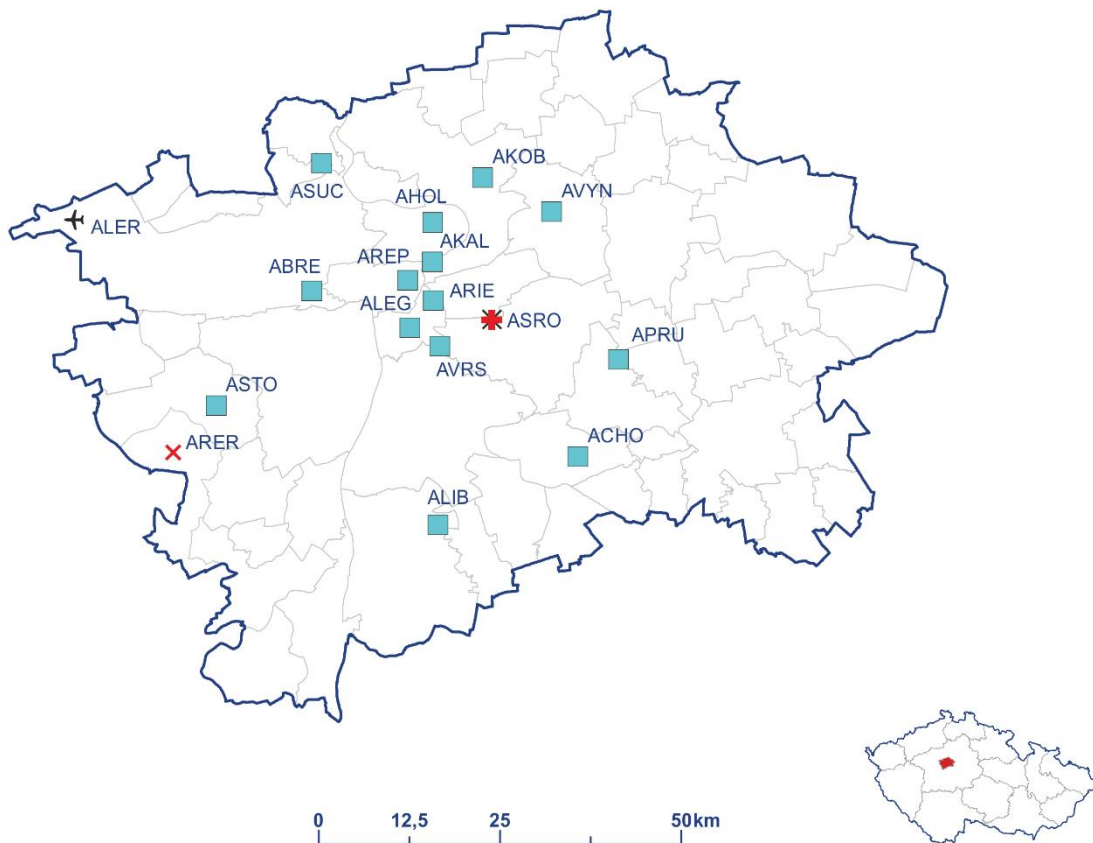
1. ČESKÁ REPUBLIKA

Vymezení zón a aglomerací v České republice

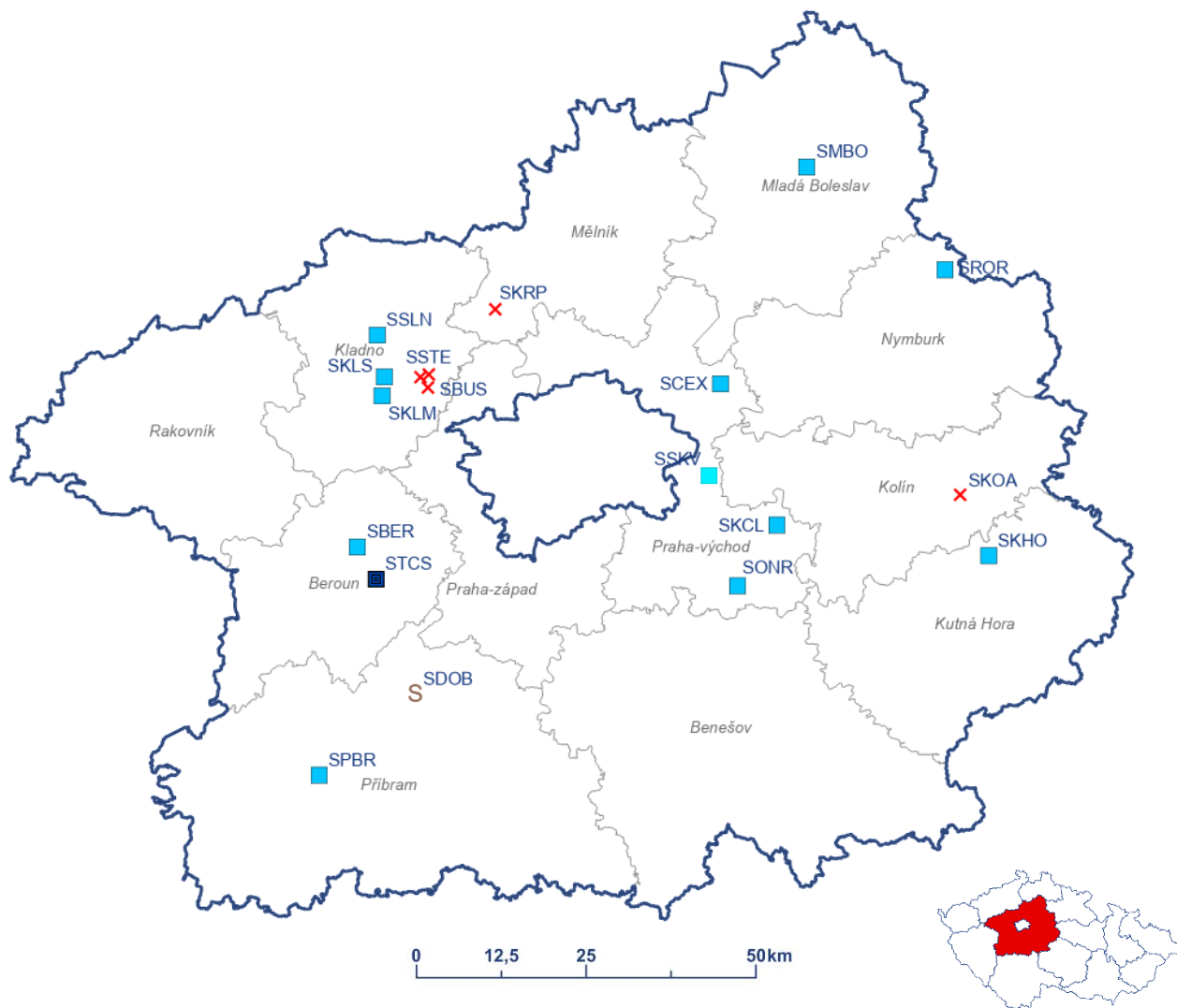
(zónou resp. aglomerací je území vyčleněné za účelem sledování a řízení kvality ovzduší):



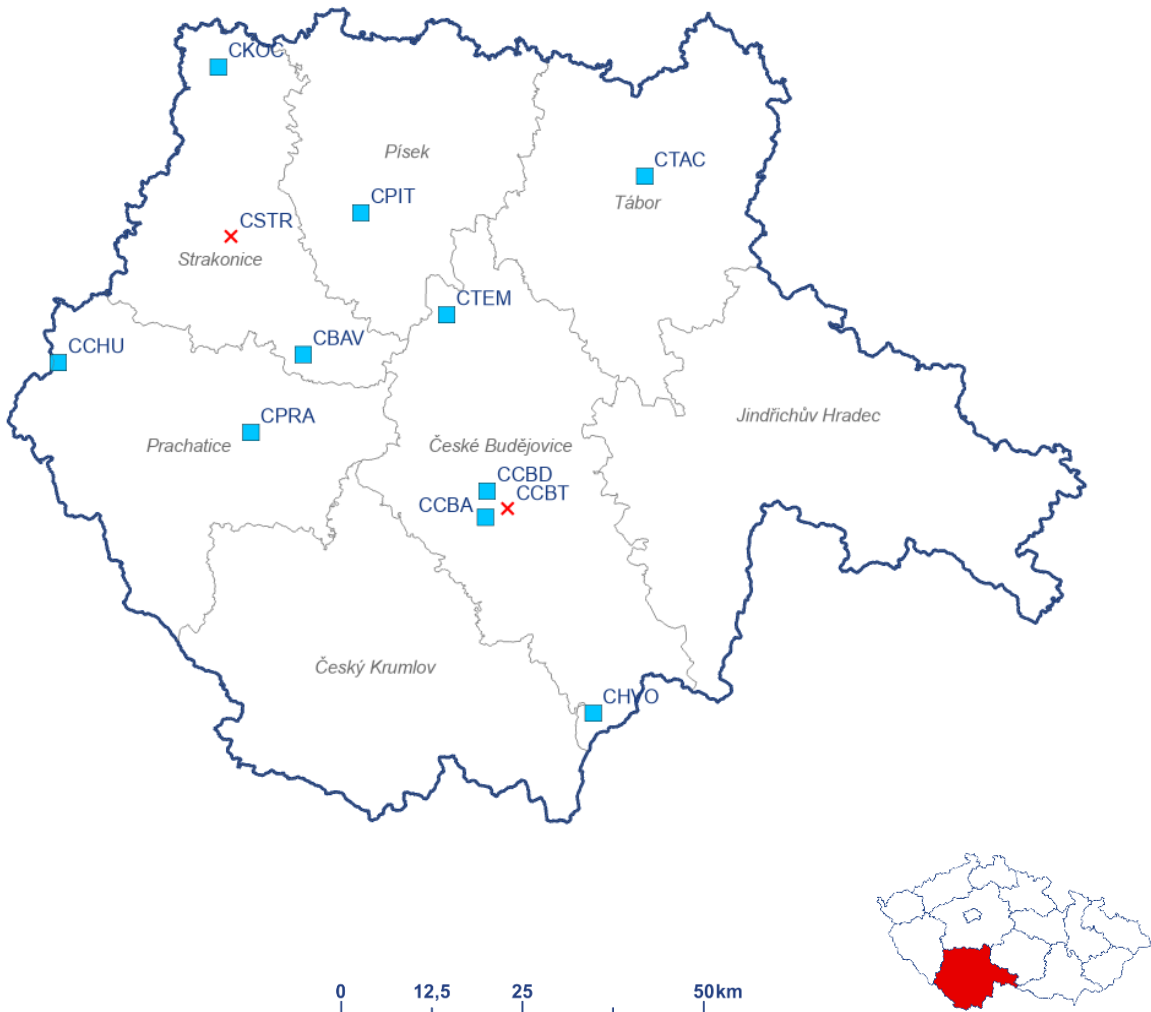
PRAHA

[illegible]

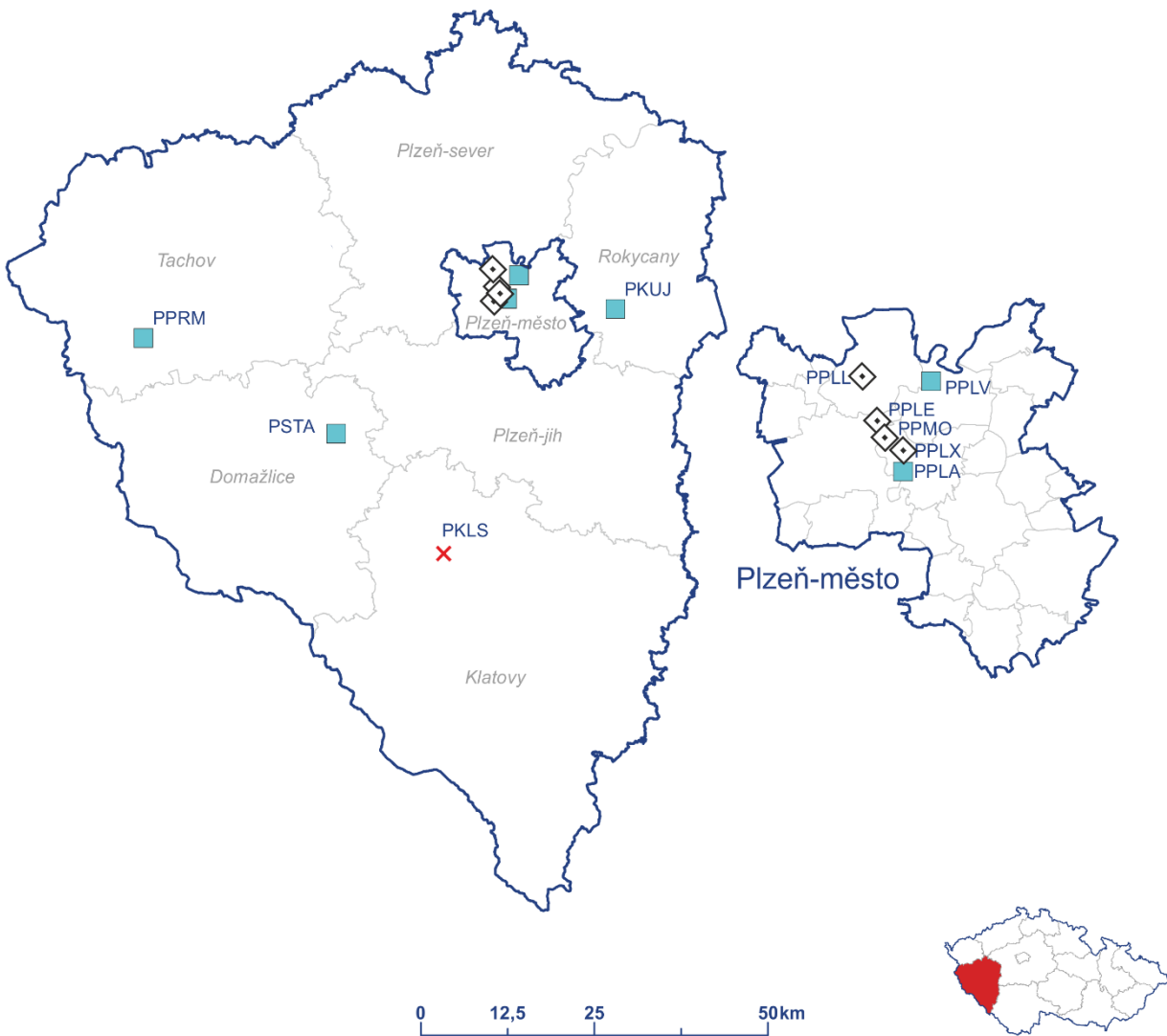
STŘEDOČESKÝ KRAJ

[illegible]

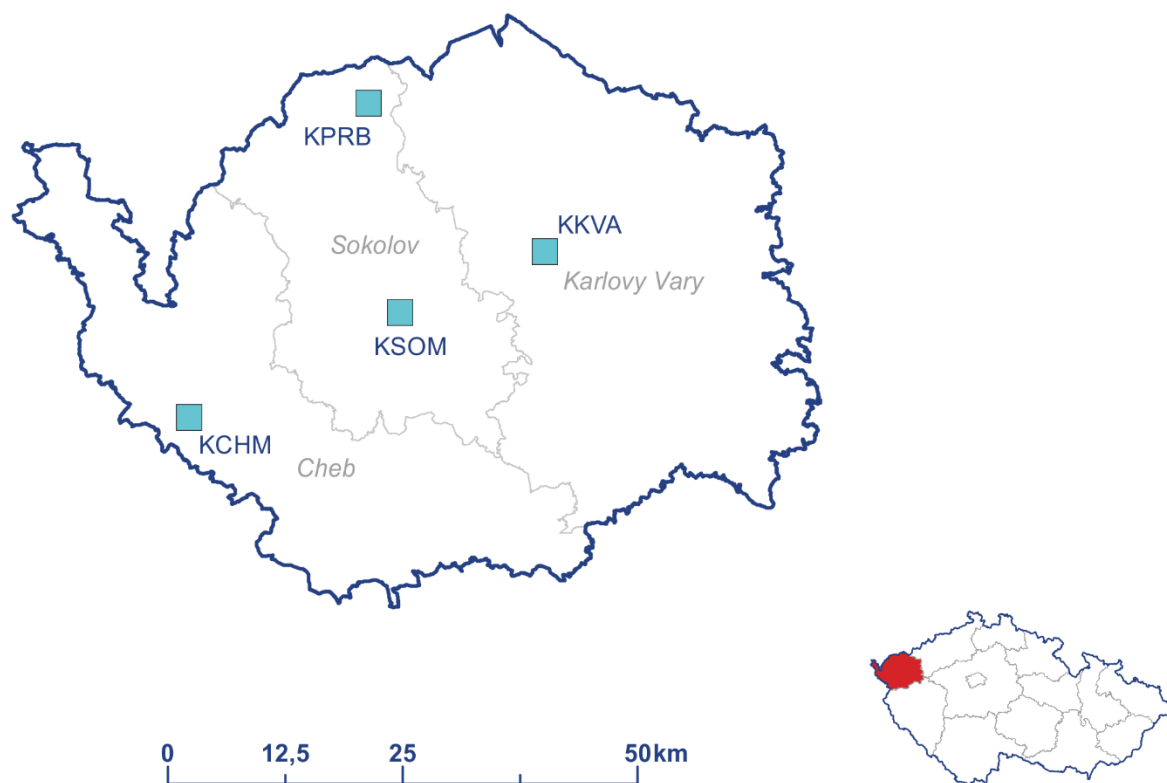
JIHOČESKÝ KRAJ

[illegible]

PLZEŇSKÝ KRAJ

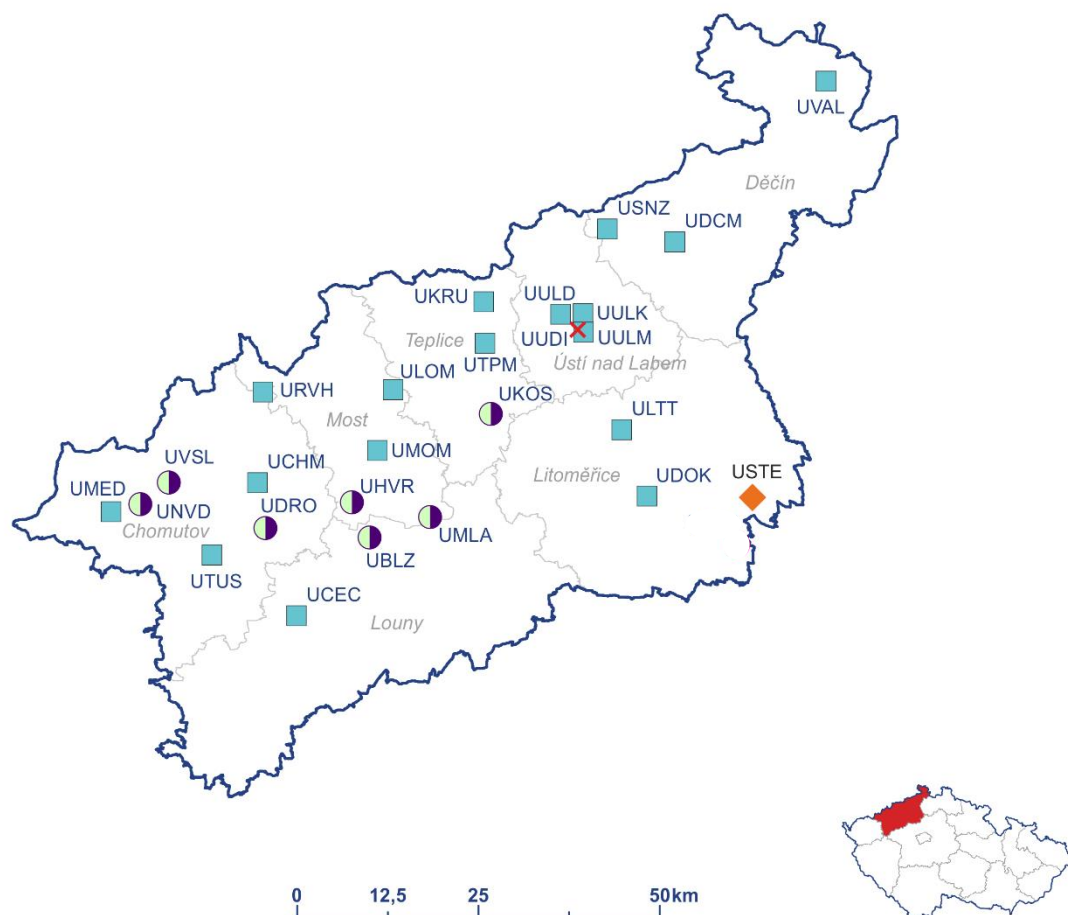
[illegible]

KARLOVARSKÝ KRAJ



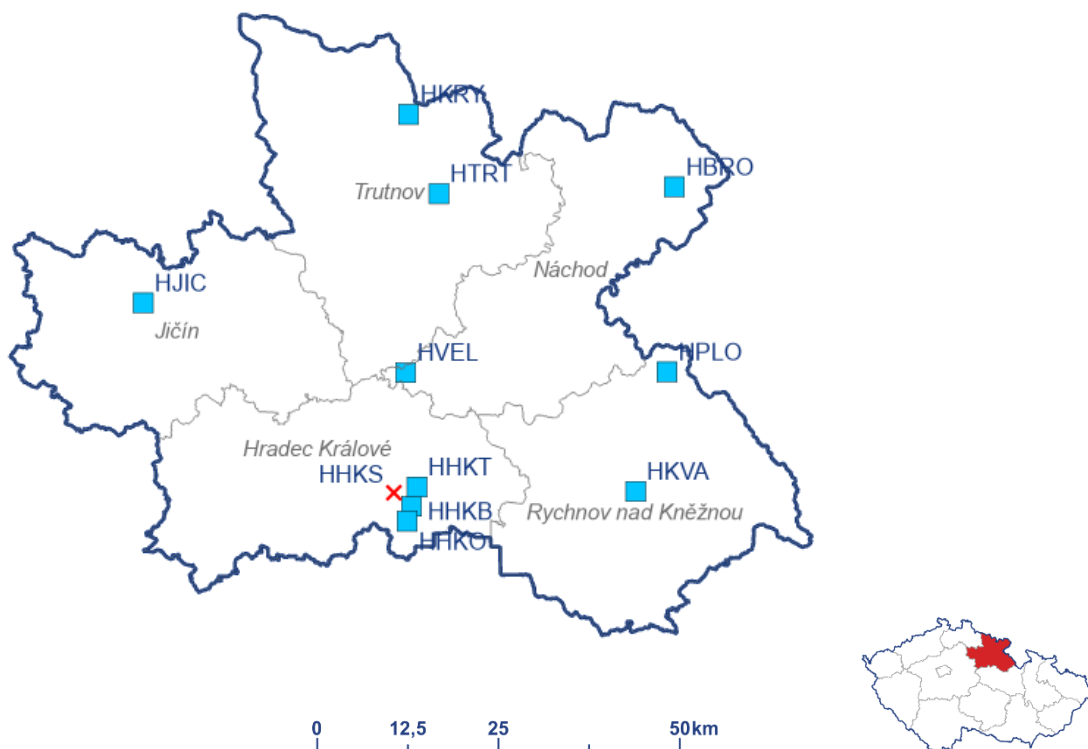
Kód lokality	Název lokality	Měřicí program															
		A	M	D	P	K	V	G	H	X	Z	0	1	2	5	6	9
KCHM	Cheb	x		x													
KKVA	Karlovy Vary		x		x							x					
KPRB	Přebuz	x	x														
KSOM	Sokolov	x		x	x							x					

ÚSTECKÝ KRAJ



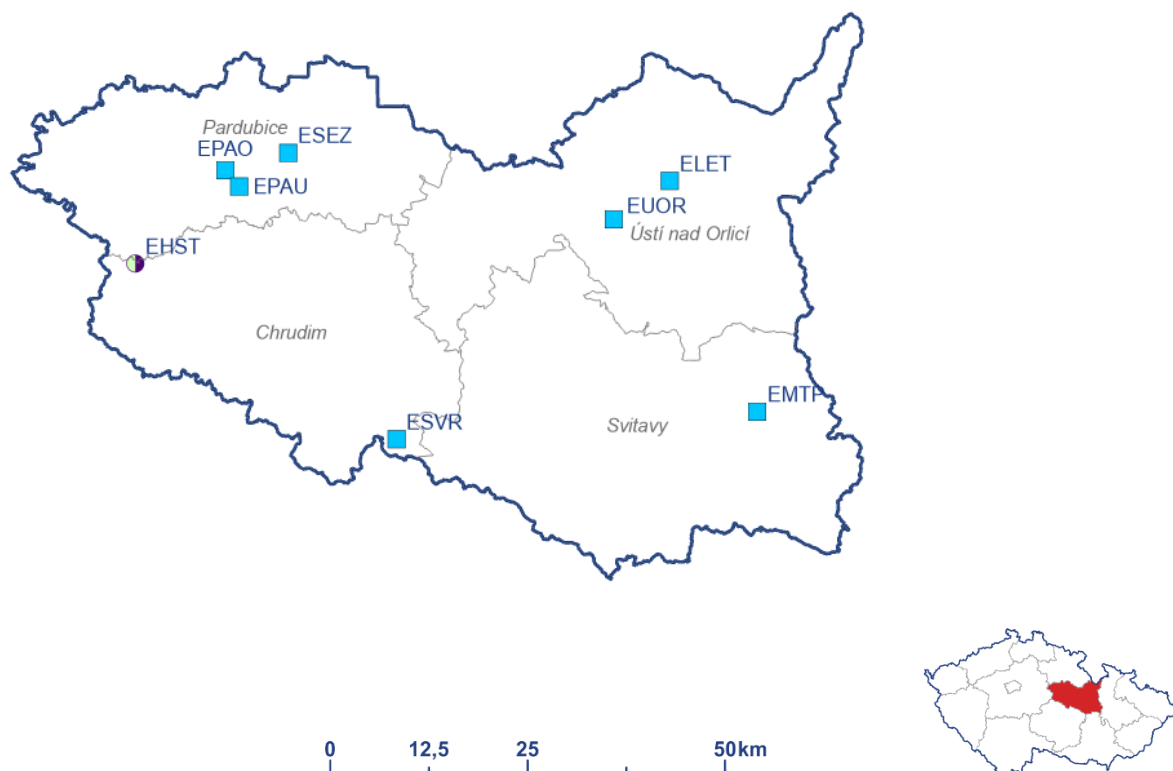
Kód lokality	Název lokality	Měřicí program																
		A	M	D	P	K	V	G	H	X	Z	0	1	2	5	6	9	
UBLZ	Blažim	x																
UCEC	Čeradice	x	x															
UDCM	Děčín	x			x							x						
UDOK	Doksany	x	x		x							x						
UDRO	Droužkovice	x																
UHVR	Havraň	x	x															
UCHM	Chomutov	x																
UKOS	Kostomlaty pod Mileš.	x																
UKRU	Krupka	x																
ULOM	Lom	x	x							x		x						
ULTT	Litoměřice	x			x													
UMED	Měděnec	x	x							x		x						
UMLA	Milá	x																
UMOM	Most	x		x	x													
UNVD	Nová Víska u Domašína	x	x															
URVH	Rudolice v Horách	x	x	x	x							x						
USNZ	Sněžník	x	x															
USTE	Štětí	x																
UTPM	Teplice	x			x													
UTUS	Tušimice	x	x	x	x							x					x	
UUDI	Ústí n. L.-Prokopa Diviše	x			x							x						
UULD	Ústí n.L.-Všebořická (hot spot)	x	x	x										x			x	
UULK	Ústí n.L.-Kočkov	x	x	x	x							x			x			
UULM	Ústí n.L.-město	x		x						x								

KRÁLOVÉHRADECKÝ KRAJ

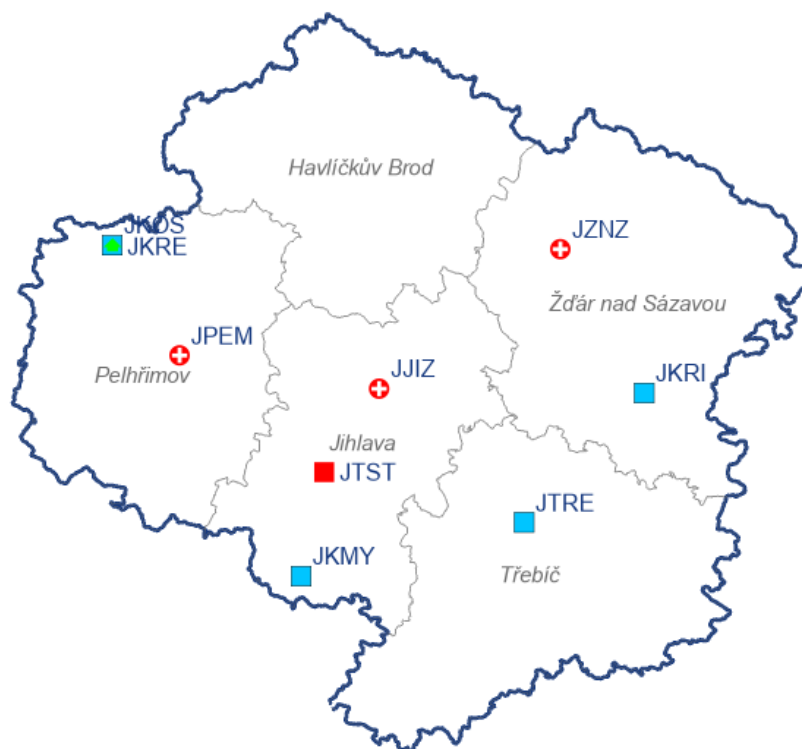


Kód lokality	Název lokality	Měřicí program																
		A	M	D	P	K	V	G	H	X	Z	0	1	2	5	6	9	
HBRO	Broumov		x								x							
HHKB	Hradec Králové-Brněnská	x	x	x	x					x	x							
HHKO	Hradec Králové-observatoř					x												
HHKS	Hr.Král.-Sukovy sady	x	x		x		x				x							
HHKT	Hradec Králové - tř. SNP		x		x						x							
HJIC	Jičín		x		x						x							
HKRY	Krkonoše-Rýchory	x									x							
HKVA	Kvasiny		x															
HPLO	Polom	x																
HTRT	Trutnov - Tkalcovská	x																
HVEL	Velichovky		x	x	x						x							

PARDUBICKÝ KRAJ

[illegible]

KRAJ VYSOČINA

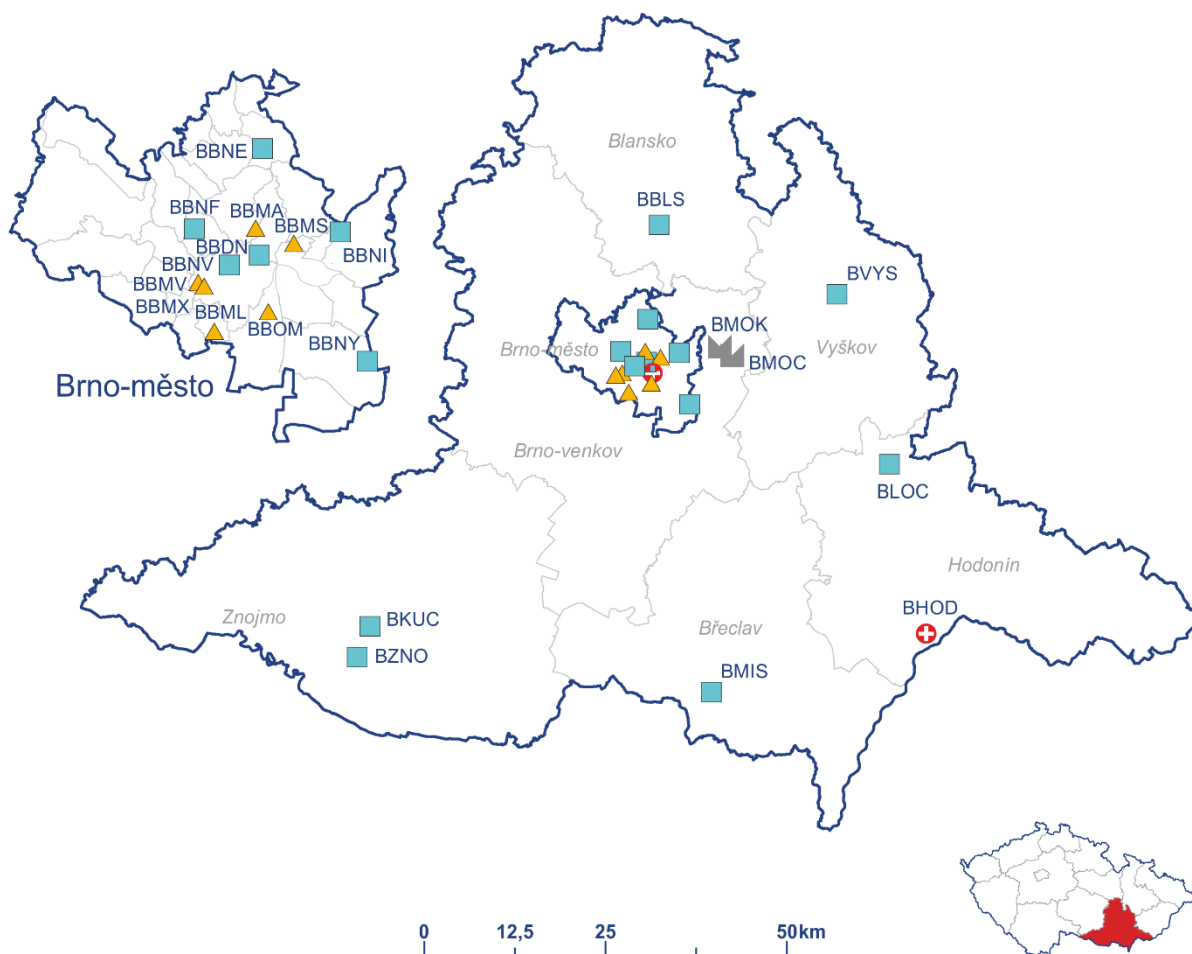


0 12,5 25 50km

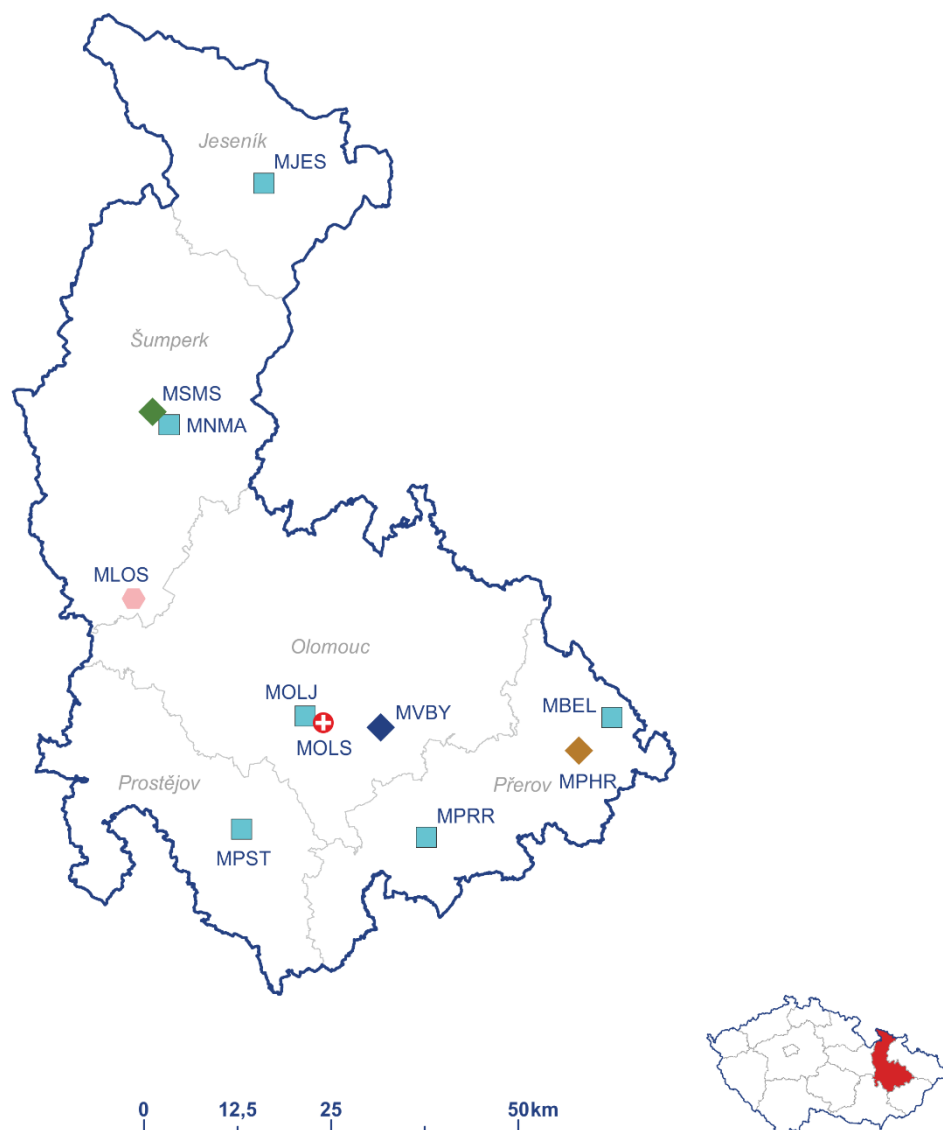


Kód lokality	Název lokality	Měřicí program																
		A	M	D	P	K	V	G	H	X	Z	0	1	2	5	6	9	
JJIZ	Jihlava-Znojemská	x	x		x							x						
JKMY	Kostelní Myslová	x		x														
JKOS	Košetice	x	x	x	x		x		x		x	x	x		x	x		
JKRE	Křešín u Pacova	x									x							
JKRI	Křižanov		x	x														
JPEM	Pelhřimov	x			x							x						
JTRE	Třebíč	x			x													
JTST	Třešť				x													
JZNZ	Žďár nad Sázavou	x			x							x						

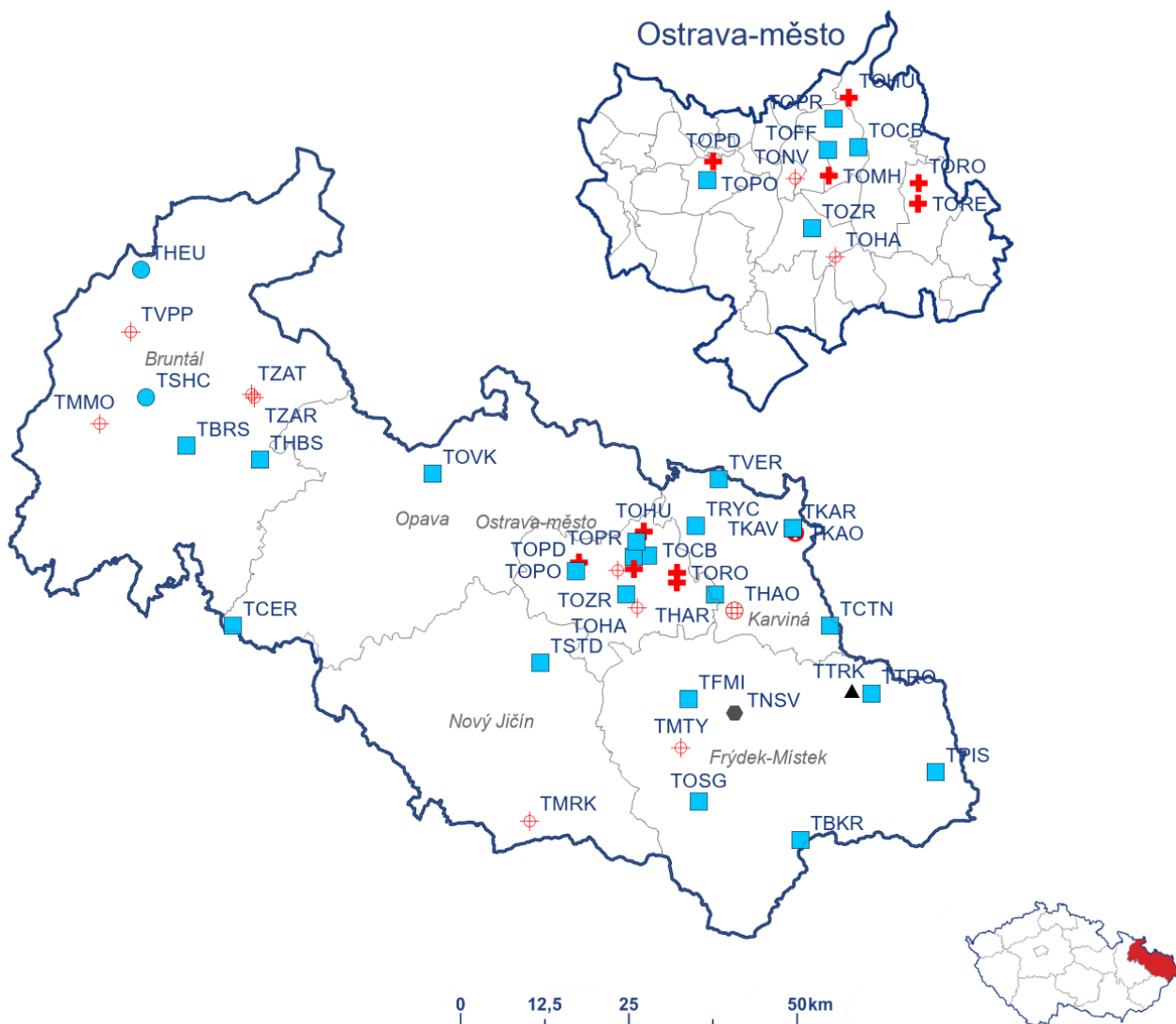
JIHOMORAVSKÝ KRAJ

[illegible]

OLOMOUCKÝ KRAJ

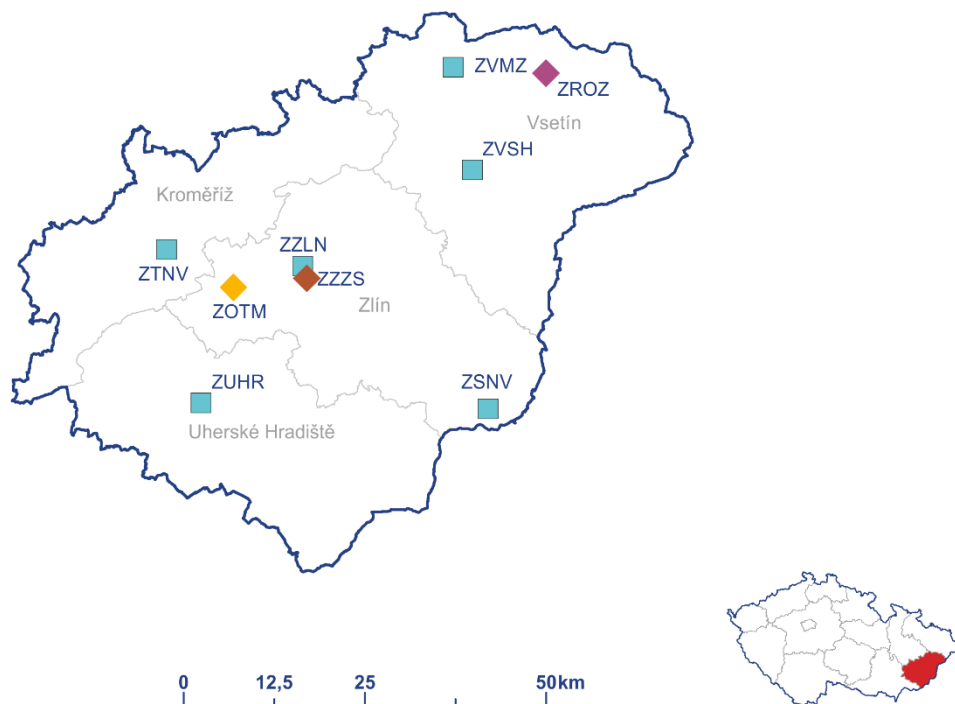
[illegible]

MORAVSKOSLEZSKÝ KRAJ



Kód lokality	Název lokality	Měřicí program															
		A	M	D	P	K	V	G	H	X	Z	0	1	2	5	6	9
TBKR	Bílý Kříž	x	x		x							x					
TBRS	Bruntál-škola		x		x							x					
TCER	Červená hora	x	x		x							x					
TCTN	Český Těšín	x			x							x					
TFMI	Frýdek-Místek	x															
THAR	Havířov	x															
THAO	Havířov ZÚ	x															
THEU	Heřmanovice OÚ		x		x												
THBS	Horní Benešov-škola				x												
TKAO	Karviná ZÚ					x	x					x					
TKAR	Karviná	x			x												
TKAV	Karviná	x															
TMMO	Malá Morávka	x			x							x					
TMRK	Mořkov	x			x							x					
TMTY	Metylovice	x			x							x					
TNSV	Nošovice	x			x		x										
TOCB	Ostrava-Českoobratrská (hot spot)	x	x	x										x			x
TOFF	Ostrava-Fifejdy	x		x				x									
TOHA	Ostrava-Hrabůvka	x			x		x					x			x		

Kód lokality	Název lokality	Měřicí program															
		A	M	D	P	K	V	G	H	X	Z	0	1	2	5	6	9
TOHU	Ostrava-Hrušov	x			x		x										
TOMH	Ostrava-Mariánské Hory				x	x	x					x			x		
TONV	Ostrava-Nová Ves-areál OVak	x			x		x					x			x		
TOPD	Ostrava-Poruba DD	x			x												
TOPO	Ostrava-Poruba ČHMÚ	x	x	x	x							x					
TOPR	Ostrava-Přívoz	x		x	x							x			x		
TORE	Ostrava-Radvanice ZÚ				x	x	x					x					
TORO	Ostrava-Radvanice OZO				x	x	x					x					
TOSG	Ostravice-golf		x		x												
TOVK	Opava-Kateřinky	x		x	x												
TOZR	Ostrava-Zábřeh	x										x					
TPIS	Písečná		x														
TRYC	Rychvald	x															
TSTD	Studénka	x			x												
TSHC	Světlá Hora-centrum		x		x												
TTRK	Třinec-Kanada	x															x
TTRO	Třinec-Kosmos	x		x													
TVER	Věřňovice -Dolní Lutyně	x		x	x							x					
TVPP	Vrbno pod Pradědem	x			x							x					
TZAT	Zátor	x			x							x					
TZAR	Zátor MŠ	x			x							x					

ZLÍNSKÝ KRAJ[illegible]

Rakousko

[illegible]

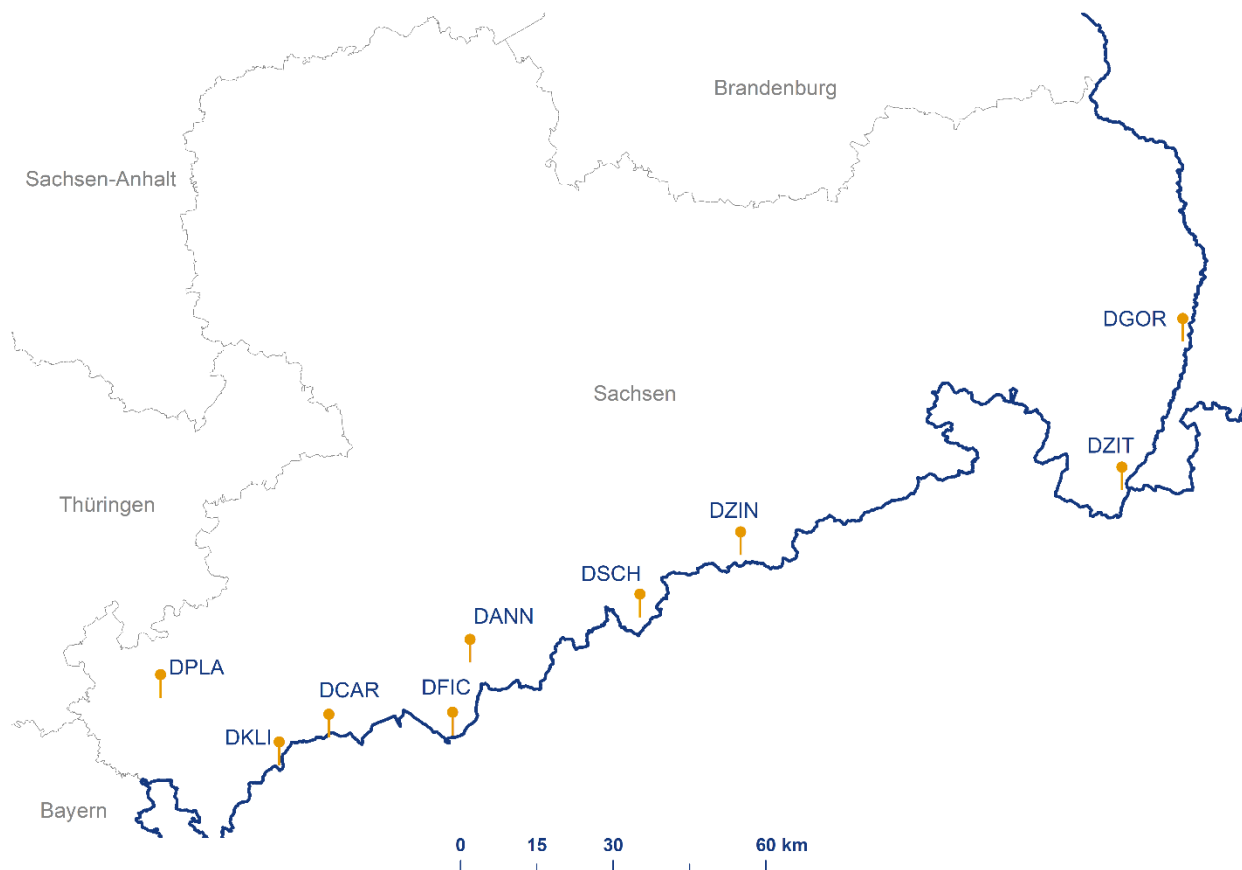
DOLNÍ RAKOUSKO

[illegible]

HORNÍ RAKOUSKO

[illegible]

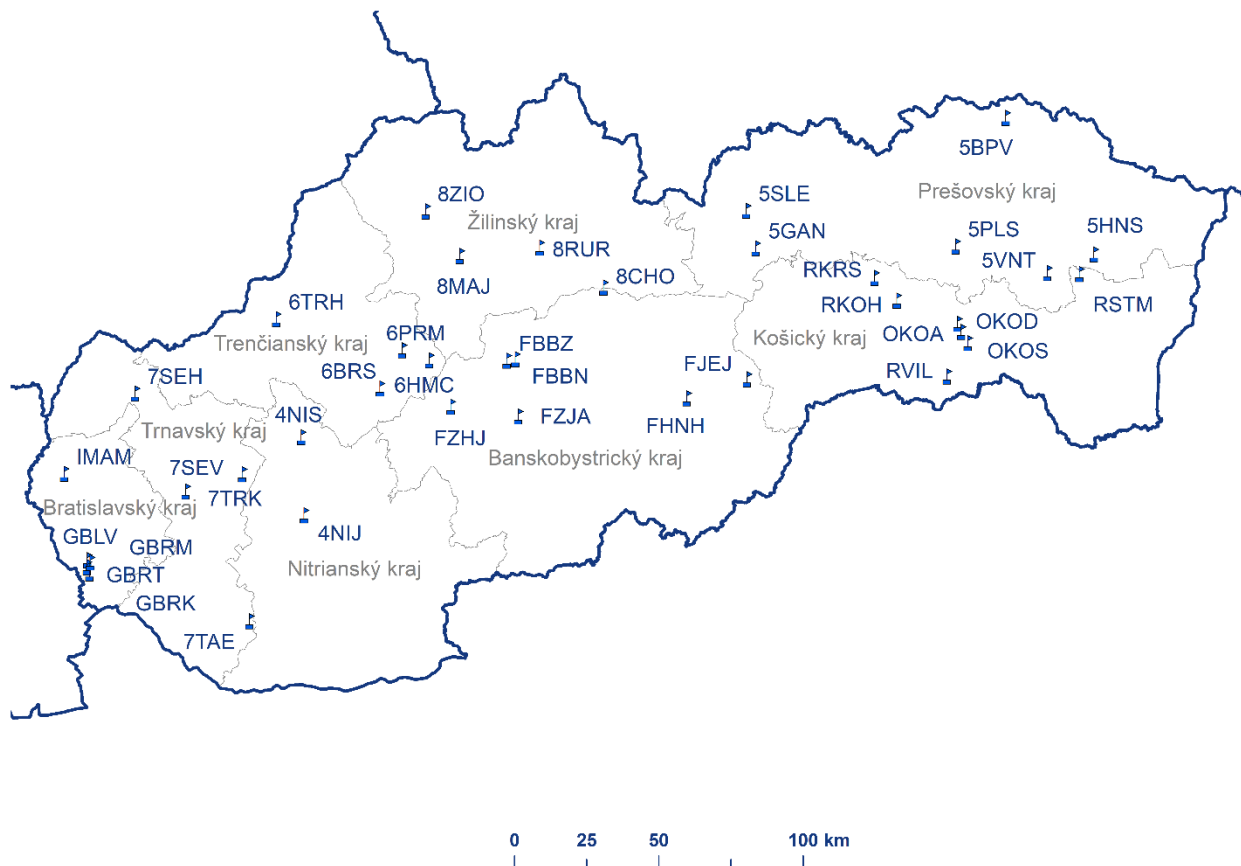
Německo



SASKO

Kód lokality	Název lokality	Měřicí program															
		A	M	D	P	K	V	G	H	X	Z	0	1	2	5	6	9
DGOR	Goerlitz				x	x						x					
DZIN	Zinnwald	x															
DZIT	Zittau-Ost				x	x						x					
DANN	Annaberg-Buchholz	x	x		x					x	x				x		
DCAR	Carlsfeld					x											
DFIC	Fichtelberg	x															
DKLI	Klingenthal					x											
DPLA	Plauen-Sued					x											
DSCH	Schwarzenberg				x	x						x					

Slovenská republika



BANSKOBYSTRICKÝ KRAJ

[illegible]**BRATISLAVSKÝ KRAJ**[illegible]**KOŠICKÝ KRAJ**[illegible]

VYSVĚTLIVKY

- ČHMÚ
- ČHMÚ+Moravskoslezský kraj
- + ZÚ+ Stat. město Ostrava
- × ZÚ Ústí n.L.
- ⊕ ZÚ Ostrava
- ⊕ ZÚ+Moravskoslezský kraj
- ⊕ ZÚ+Stat. město Havířov
- ✱ ZÚ Ústí n.L./SZÚ
- ◊ Stat. město Plzeň
- ◆ Město Otrokovice
- ◆ Stat. město Zlín
- ◆ Město Šumperk
- ◆ Město Štětí
- ◆ Město Hranice
- ◆ MÚ Rožnov pod Radhoštěm
- ◆ MÚ Velká Bystřice
- ▲ Stat. město Brno
- ▲ Stat. město Třinec

- Obec Loštice
- Obec Nošovice
- S Středočeský kraj
- ✈ Letiště Praha a.s.
- Vápenka Čertovy schody, a.s.
- ▲ Ústav výzkumu globální změny AV ČR, v.v.i.
- Českomoravský cement a.s.
- Severní energetická a.s.
- ORGREZ, a.s.
- ČEZ, a.s.
- ↑ LfULG Germany
- ↑ GIOS Poland
- ↑ AOL Austria
- ↑ Amt der NÖ Austria
- ↑ MSW Austria
- ↑ SHMÚ

- A Automatizovaný měřicí program
- M Manuální měřicí program
- D Měření aktivními samplery
- P Měření PAHs
- K Kombinované měření
- V Měření VOC
- G Měření Grimm
- H Měření POPs pro účely projektů
- X Měření ultrafine particles
- Z Měření EC a OC v PM2.5
- 0 Měření těžkých kovů v PM10
- 1 Měření těžkých kovů v PM1
- 2 Měření intenzity dopravy
- 5 Měření těžkých kovů v PM2.5
- 6 Reporting-databáze EBAS
- 9 Měření distribuce počtu částic - FIDAS